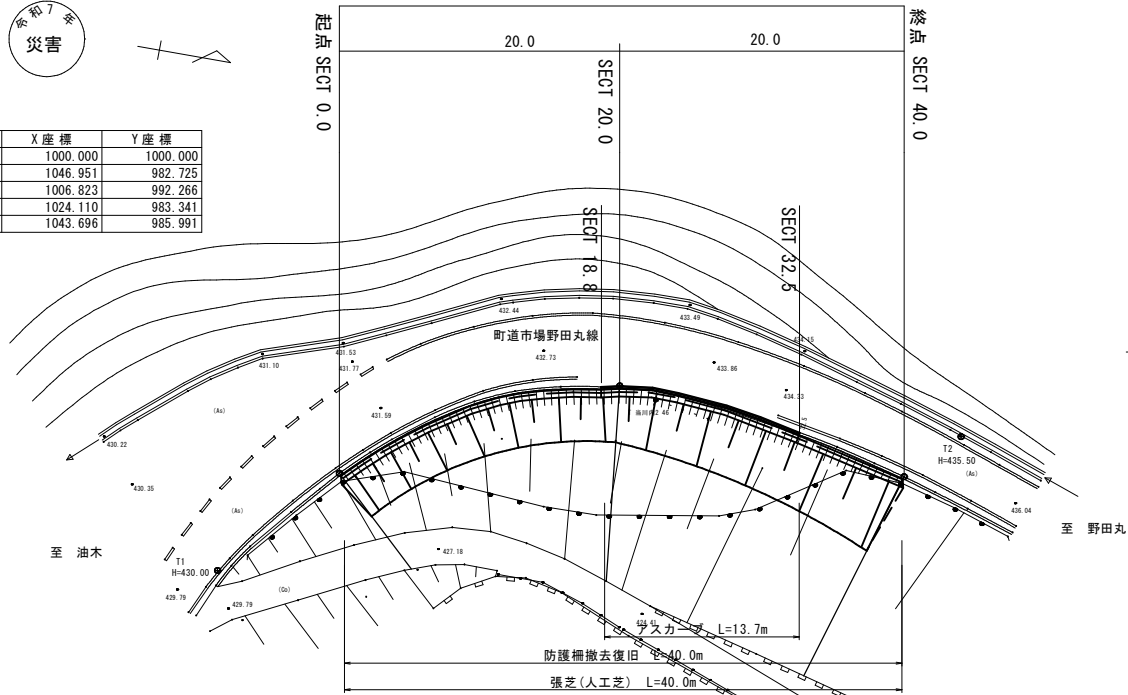


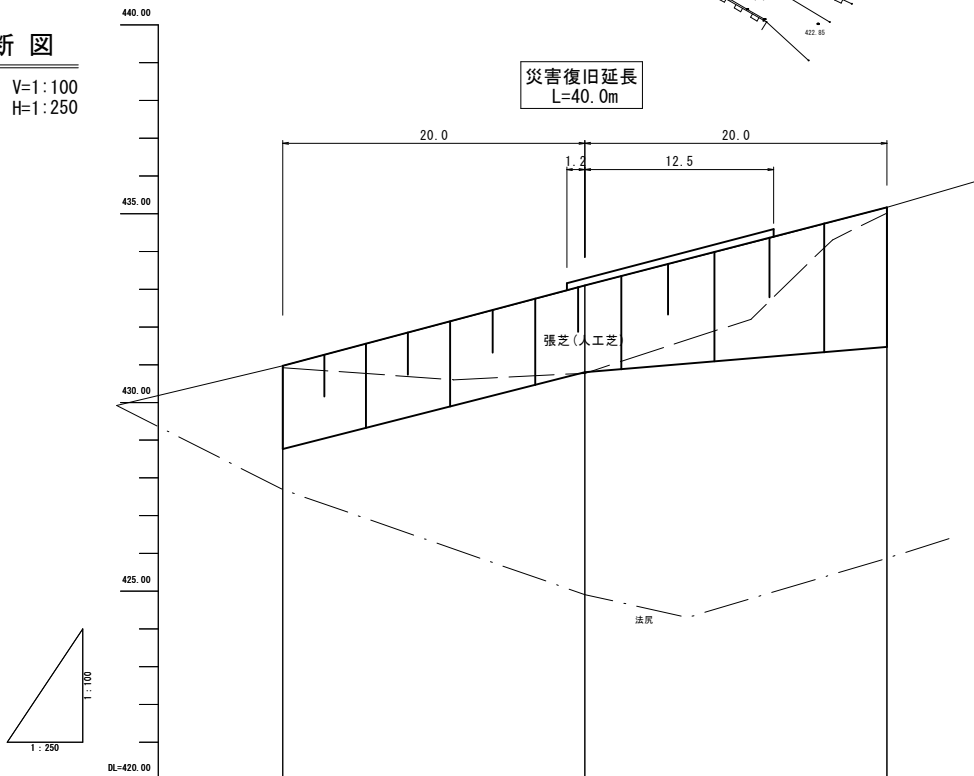


点名	X座標	Y座標
T1	1000.000	1000.000
T2	1046.951	982.725
SECT0.0	1006.823	992.266
SECT20.0	1024.110	983.341
SECT40.0	1043.696	985.991

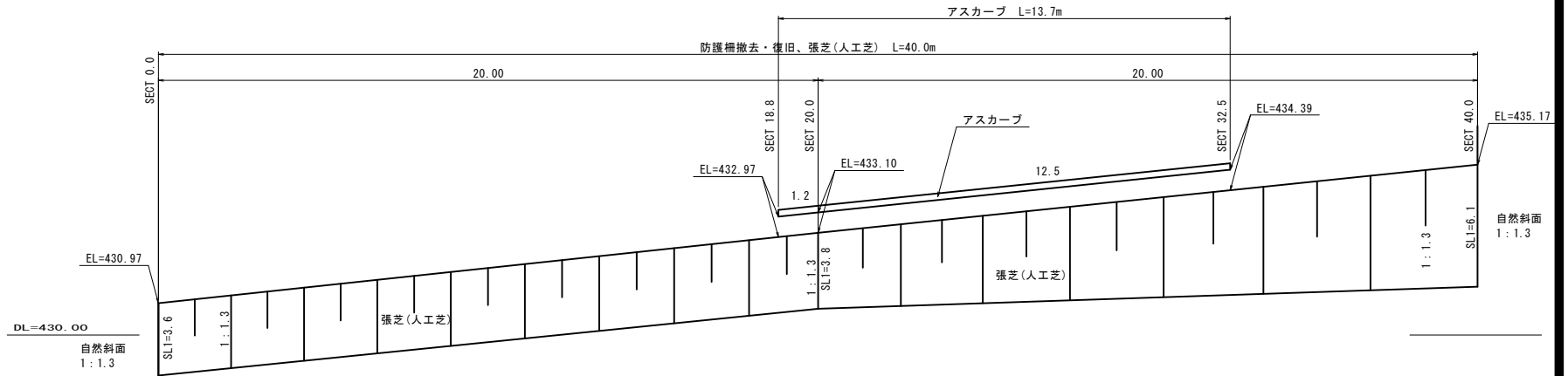


縦断図

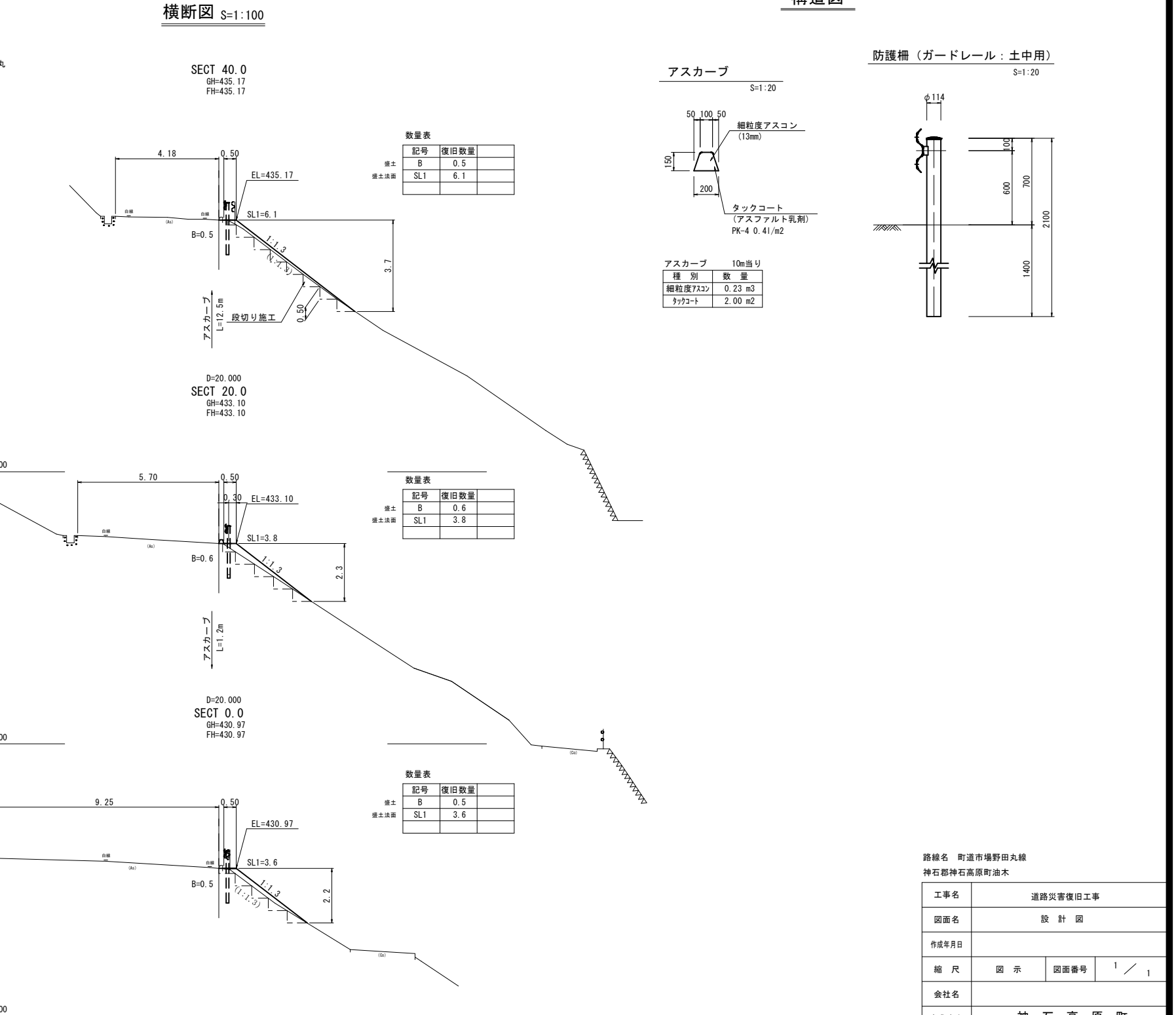
V=1:100
H=1:250



勾配	430.97	433.10	435.17
計画高	430.97	433.10	435.17
地盤高	430.97	433.10	435.17
追加距離	0.000	20.000	40.000
区間距離	0.000	20.000	20.000
測点	SECT 0.0	SECT 20.0	SECT 40.0



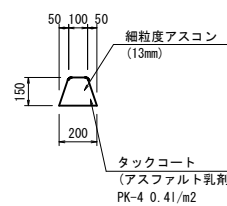
横断図 S=1:100



構造図

アスカープ

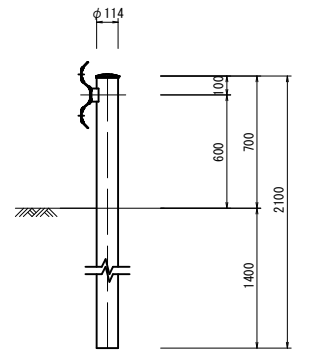
S=1:20



アスカープ	10m当り
種別	数量
細粒度アスコン	0.23 m3
タックコート	2.00 m2

防護柵 (ガードレール: 土中用)

S=1:20



路線名 町道市場野田丸線
神石郡神石高原町油木

工事名	道路災害復旧工事		
図面名	設 計 図		
作成年月日			
縮 尺	図 示	図面番号	1 / 1
会社名			
事業者名	神 石 高 原 町		